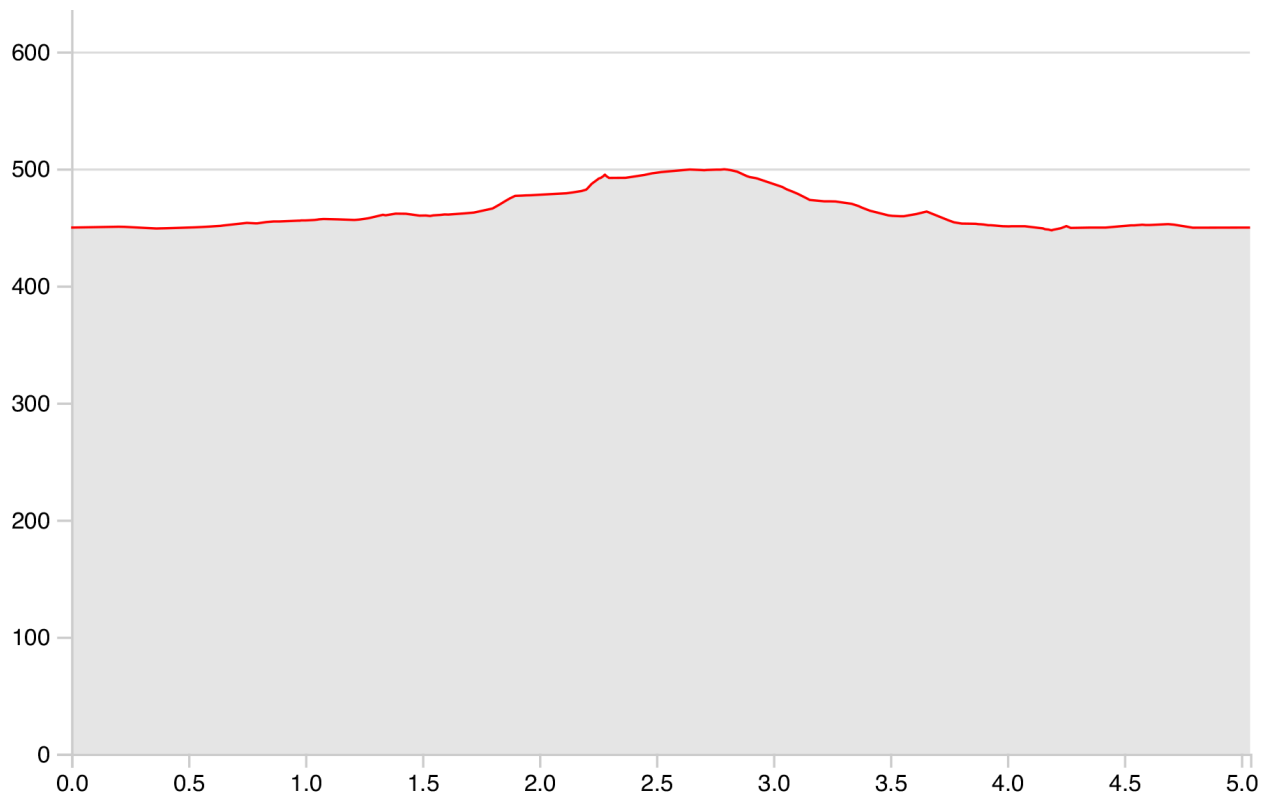


# AMRI-LAUF

## 5 km Route

### Höhenprofil



**Länge**

5.04km

**Auf-/Abstieg**

+/- 70m

**Minimale Höhe**

447m

**Maximale Höhe**

499m

**Wanderzeit**

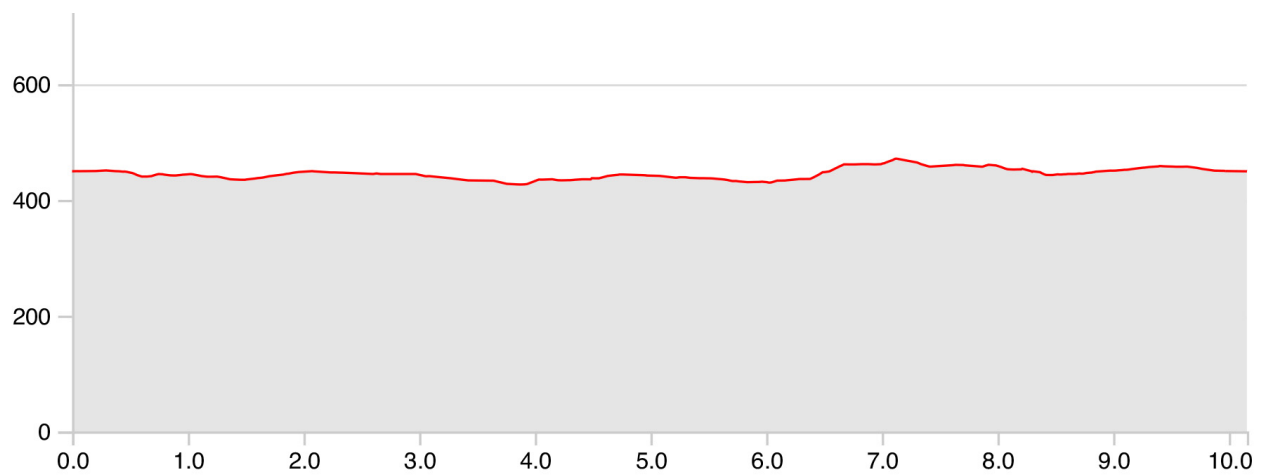
1h 15min



# AMRI-LAUF

## 10 km Route

### Höhenprofil



**Länge**  
10.15km

**Auf-/Abstieg**  
+/- 114m

**Minimale Höhe**  
427m

**Maximale Höhe**  
471m

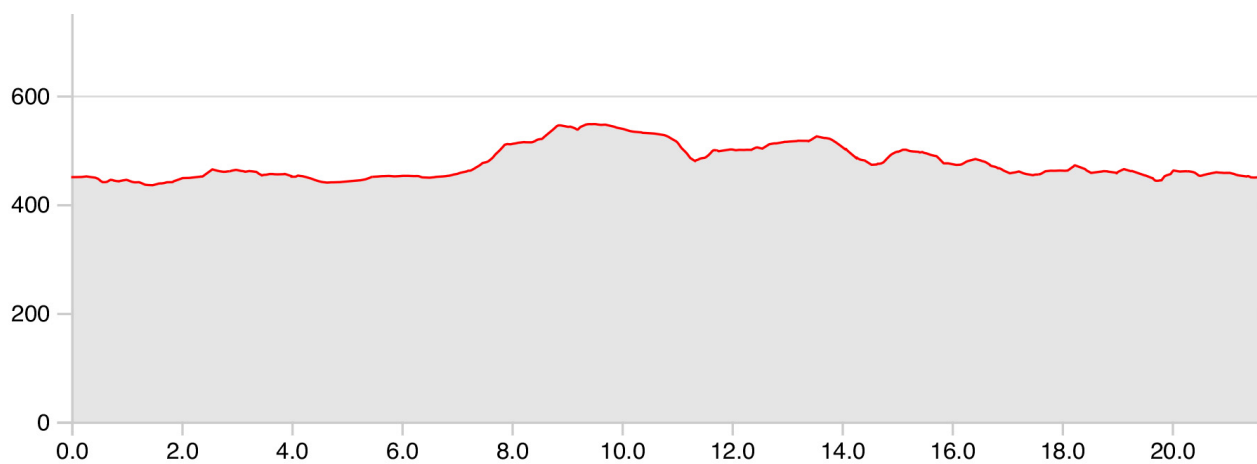
**Wanderzeit**  
2h 30min



# AMRI-LAUF

## 21 km Route

### Höhenprofil

**Länge**

21.57km

**Auf-/Abstieg**

+/- 326m

**Minimale Höhe**

435m

**Maximale Höhe**

547m

**Wanderzeit**

5h 20min

